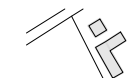




VERKLARING

AANDUIDINGEN

-  TOPOGRAFISCHE GEGEVENS
-  GRENS VAN HET PLANGEBIED
-  2W CODE VAN DE BESTEMMING
MAXIMAAL AANTAL WONINGEN

BESTEMMINGEN

- A** AGRARISCH GEBIED
- W** WONEN (dubbelbestemming)

Maten in m tenzij anders vermeld
Peilmaten in meters t.o.v. N.A.P



gemeente
Oude IJsselstreek

Afdeling : RMO
Postbus 42 7080 AA Gendringen
Bezoekadres: Staringstraat 25 7081 BN Gendringen
Telefoon: (0315) 292 292

datum: 20 mei 2009	onderwerp: Bestemmingsplan Buitengebied Wisch 2004, wijzigingsplan Bosboombroekerweg 22 te Heelweg	besteknummer:
schaal: 1 : 1000		
formaat: A3		
get: M. Budel	onderdeel : Functiewijziging van agrarische bedrijvigheid naar wonen	tek.nr: X 00n - 001
gecontr: M. Steenbeek		bladnr: 1 - 1
paraaf opdrachtgever:		plotdatum: 20 aug 2009
gewijzigd:		bestandsnaam: buitengebied Wisch.dwg
datum:		