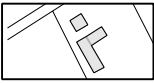









VERKLARING

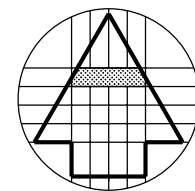
AANDUIDINGEN

-  TOPOGRAFISCHE GEGEVENS
-  GRENS VAN HET PLANGEBIED
-  BESTEMMINGSGRENS
-  GEBIED MET ARCHEOLOGISCHE WAARDE EN VERWACHTINGSWAARDE

BESTEMMINGEN

-  N NATUURGEBIED
-  BOS MULTIFUNCTIONEEL
-  LANDGOED (dubbelbestemming)
-  W WONEN (dubbelbestemming)

GEMEENTE OUDE IJSELSTREEK
 BESTEMMINGSPLAN BUITENGEBIED WISCH 2004
 WIJZIGINGSPLAN LANDGOED GROTE BEER



PLANKAART

0 50 100 150m

SCHAAL	1 : 5000
--------	----------

DATUM	19-12-2008
VASTGESTELD	
GOEDGEKEURD	

FORMAAT	A3
AANTAL BLADEN	1
TEKENING NR	19-263-20

AMER
 ADVISEURS BV

ZONNEHOF 43 3811ND AMERSFOORT
 TEL. 033-4621623 FAX. 033-4651811
 BUREAU@AMER.NL WWW.AMER.NL

RUIMTELIJKE ORDENING