

A COMPANY OF



**ROYAL HASKONING**

## C. Plankaart

GOEDGEKEURD op grond van artikel 11 van  
de Wet op de Ruimtelijke Ordening  
bij besluit van Gedeputeerde Staten van Gelderland  
zaaknr. 2010-000257, verzonden op 10 maart 2010








Gedeputeerde Staten van Gelderland

plv. Commissaris  
van de Koningin






secretaris



**VERKLARING  
AANDUIDINGEN**

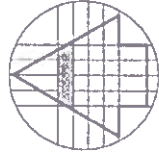
-  TOPOGRAFISCHE GEGEVENS
-  GRENS VAN HET PLANGEBIED
-  BESTEMMINGSGRENS
-  BOSRANDZONE
-  HYDROLOGISCHE BUFFERZONE
-  MONUMENT
-  GEBIED MET ARCHEOLOGISCHE  
WAARDE EN VERWACHTINGSWAARDE

**BESTEMMINGEN**

-  N NATURGEBIED
-  BOS MET DROGE NATUURWAARDEN
-  LANDGOED ( dubbe/bestemming )
-  WATERHUISHOUDING
-  W WONEN ( dubbe/bestemming )



**GEMEENTE WISCH  
BESTEMMINGSPAN BUITENGEBIED WISCH 2004  
BESTEMMINGSPAN LANDGOEDEREN MEURSSTEDE**



**PLANKAART**



DATUM	
VASTGESTELD	
GOEDGEKEURD	

Aldus vastgesteld door burgemeester en wethouders van  
de gemeente Oude IJsselsreek d.d. 8 december 2009

*Mw. G.H. Tamminga*  
Mw. G.H. Tamminga  
secretaris

*Dhr. J.P.M. Alberse*  
Dhr. J.P.M. Alberse  
burgemeester